

REPORTE GENERAL HIDROLÓGICO (DESDE EL 25/05/2017 A LAS 07:30 HASTA EL 26/05/2017 A LAS 07:30)

Elaborado el Viernes 26 de Mayo de 2017 a las 09:00 HLV

RESUMEN DE LAS CONDICIONES HIDROMETEOROLÓGICAS GENERALES

Los niveles monitoreados en las estaciones se encuentran estables. La situación meteorológica para el día de hoy nubosidad parcial sin precipitaciones en la región central. Se espera que los niveles permanezcan estables durante el transcurso del día.

RESUMEN DE NIVELES

Estación	Nivel Mínimo	Nivel Máximo	Variación	% Dat. Transm.	Observaciones
Guaira en el Recreo	0.48	0.55	0.07	100.00	Estable
Tuy en Tejerías	0.60	0.65	0.05	100.00	Estable

*Niveles en metros

REPORTE HIDROLÓGICO (DESDE EL 25/05/2017 A LAS 07:30 HASTA EL 26/05/2017 A LAS 07:30) Elaborado el Viernes 26 de Mayo de 2017 a las 09:00 HLV

Estación: Guaire en el Recreo
Estado: Distrito Capital
Cuenca: Guaire

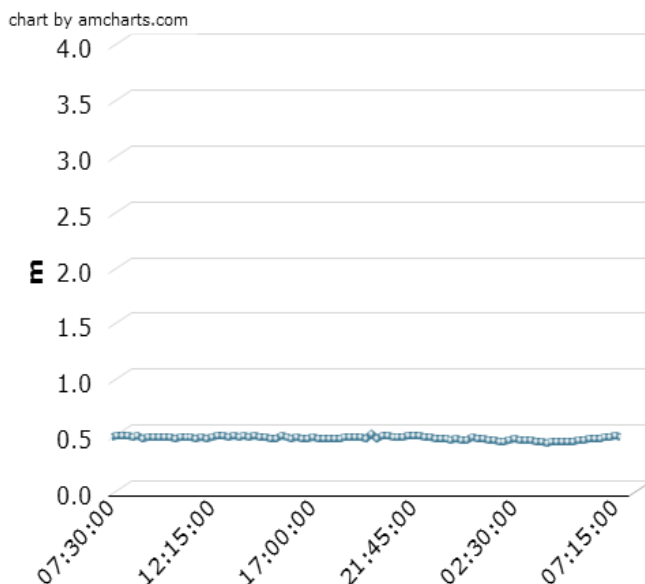
DESCRIPCIÓN DE LAS CONDICIONES HIDROMETEOROLÓGICAS

El nivel se encuentra estable

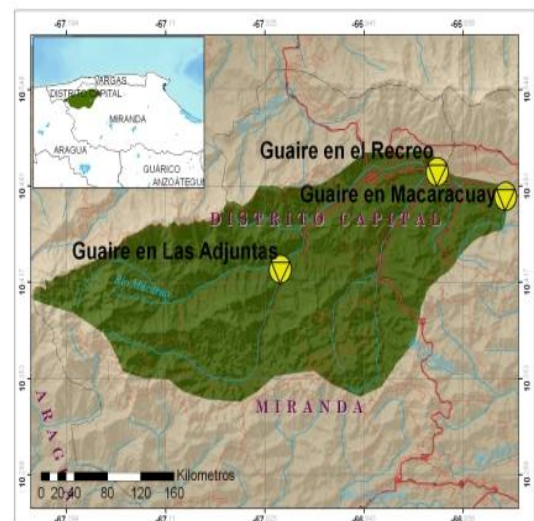
RESUMEN DE NIVELES

Desde:	2017-05-25 07:30:00 HLV	Hasta:	2017-05-26 07:30:00 HLV
Nivel Máximo (m):	0.55	Hora Nivel Máximo:	2017-05-25 19:45:00 HLV
Nivel Mínimo (m):	0.48	Hora Nivel Mínimo:	2017-05-26 04:00:00 HLV
Variación de Nivel(m):	0.07	% de datos transmitidos :	100.00

Registro de Niveles



Ubicación Geográfica



REPORTE HIDROLÓGICO (DESDE EL 25/05/2017 A LAS 07:30 HASTA EL 26/05/2017 A LAS 07:30) Elaborado el Viernes 26 de Mayo de 2017 a las 09:00 HLV

Estación: Tuy en Tejerías
Estado: Aragua
Cuenca: Tuy

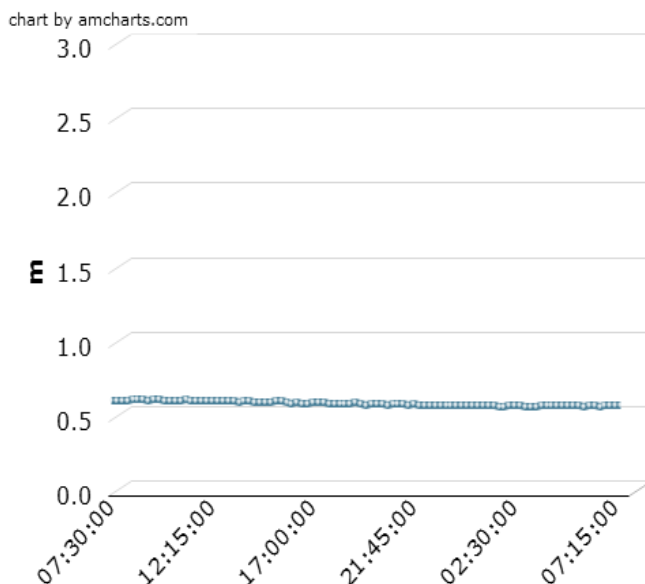
DESCRIPCIÓN DE LAS CONDICIONES HIDROMETEOROLÓGICAS

El nivel se encuentra estable

RESUMEN DE NIVELES

Desde:	2017-05-25 07:30:00 HLV	Hasta:	2017-05-26 07:30:00 HLV
Nivel Máximo (m):	0.65	Hora Nivel Máximo:	2017-05-25 11:00:00 HLV
Nivel Mínimo (m):	0.60	Hora Nivel Mínimo:	2017-05-26 01:45:00 HLV
Variación de Nivel(m):	0.05	% de datos transmitidos :	100.00

Registro de Niveles



Ubicación Geográfica

