








ALERTA HIDROLÓGICA 48 horas





Válido desde 05 agosto 2022 a las 12:00 HLV hasta 07 agosto 2022 a las 12:00 HLV

ALERTA	ESTADO	DESCRIPCIÓN
	AMAZONAS	Continua el ascenso de nivel del río Orinoco y sus tributarios, en Puerto Ayacucho; encontrándose el mismo sobre la cota de desborde. Monitoreo de zonas vulnerables del Corredor Orinoco, por inundaciones en algunos sectores. Se espera la misma tendencia para los próximos días.
	APURE	Sigue el incremento de nivel de los ríos: Apure, Capanaparo, Arauca, Cinaruco y sus tributarios. Con afectaciones a poblaciones vecinas.
	BOLÍVAR	Se mantiene el ascenso de nivel de los ríos tributarios del Orinoco en la cuenca colombiana, lo que genera un aumento inminente de nivel en la zona de Caicara y Cdad. Bolívar. Vigilancia constante de las poblaciones aledañas.
	ZULIA	Aumento de nivel de los ríos: Catatumbo, Zulia, Bravo, Escalante y sus afluentes; afectando a las zonas adyacentes. Influenciado por el incremento de caudal proveniente de la cuenca colombiana del Catatumbo. Se espera igual tendencia para los próximos días.



 **ALERTA AMARILLA**

 **ALERTA NARANJA**

 **ALERTA ROJA**

INFÓRMSESE: Es un mensaje orientador a las autoridades y colectividad en general con relación a eventos de riesgos observados. poblaciones

DEBE PREPARARSE: Es un mensaje para informarse y prepararse. Aunque no sea una amenaza inmediata, implica vigilancia continua.

HAY QUE TOMAR ACCIÓN: La amenaza es inminente. Advertencia para activar los sistemas de prevención y atención de desastres ante efectos adversos de amenaza a la población.